

Foto My Ek

Bild nr
4025

Tid
1911

Kategori / Plats
Vy från sjön


Motiv
Vykort - Fram och baksida

Bildbeskrivning

Fotografens plats, se sidan 2.




Rågholmen



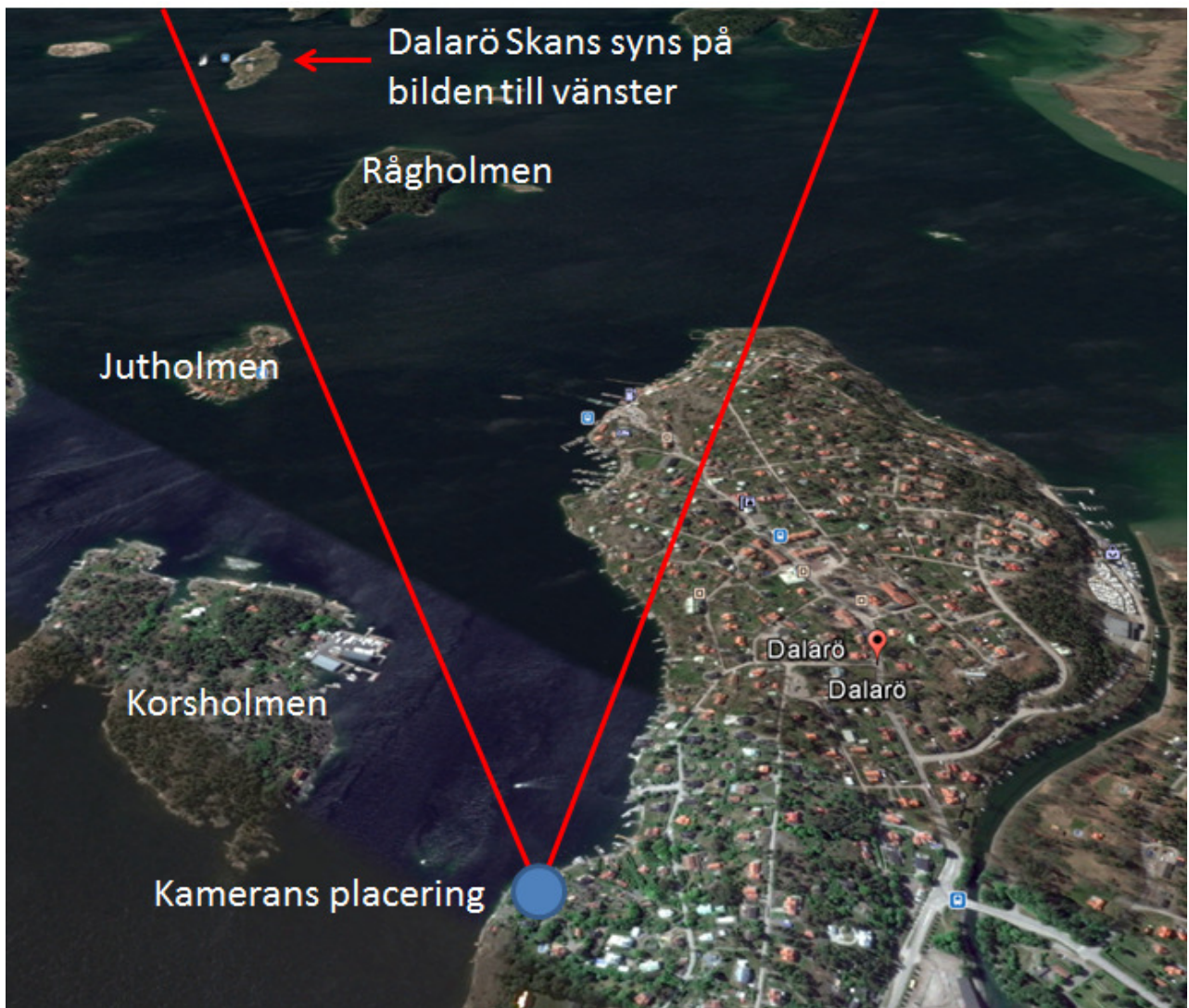
Kockens Udde

Lotsberget



Vi tar tacksamt emot kompletterande uppgifter om denna bild. information@dalarohembygd.se
 Detta dokument har sammanställts 2017 .

Se även sid 2



Fotografen stod på Skansberget som även benämns som Eklunds udde.

Det var på Skansberget som kung Gustav II Adolf år 1623 lät uppföra en fästning, en sk. Skans. Denna skans fanns kvar några år efter det att Dalarö skans i slutet av 1600-talet byggdes varefter den fick förfalla.

Nuvarande Dalarö Skansväg namnändrades 1989.

Vägen fram till Skansberget hette tidigare **Skansvägen** (den östra delen) och **Båtvägen** (den västra delen).



Mer information om Eklunds udde, se DHF's månadsbild mars 2015.