

**Bild nr**

A602

**Tid**

2023

**Kategori / Plats**

Lantmäteriet

**Motiv**

Platser – Meter över havet

### Höjd över havet på några platser på Dalarö/Smådalarö.

Vid några av dessa platser finns fin utsikt ut över Dalarös omgränsande vatten.

● = Rekommenderade utsiktplatser över vattnen runt Dalarö.

- Abborrberget, vid Skärkarlshöjden, med utsikt över Vadviken bort mot Dalarö kanal = 23 meter.
- Amerikaberget, med utsikt mot Dalarö ström och söder ut = 26 meter.
- Askfatsberget, vid rastplatsen invid stigen ned mot Askfatet, utsikt mot Schweizerdalen = 15 meter.
- Dalarö udd, utsiktsplatsen vid slutet av Birger Jarlsvägen, utsikt mot Sandemarsfjärden = 16 meter.
- Jungfruberget, med utsikt över Vadviken = 37 meter.
- Lotsberget, med utsikt mot Jungfrufjärden och Dalarö ström = 25 meter.
- Lyngsåsa, berget vid allmänna badbryggan, utsikt mot Jungfrufjärden = 9 meter.
- Promenad utefter Dalarö kanal och Sjöräddningsstationen = 2 meter.
- Telegrafberget med utsikt från vägen mot Jungfrufjärden = 33 meter.

Några andra referenspunkter.

Askfatsberget, på högsta platsen finns en villa = 32 meter. Dalarö kyrka = 9 meter.

Begravningsplatsen, vid kapellet, med utsikt över Vadviken = 3 meter.

Begravningsplatsen, vid urlunden, med utsikt över Vadviken = 10 meter.

Dalarö sporthall = 2 meter.

Dalarö torg = 21 meter.

Fiskarhamnen = 2 meter.

Lekplatsen vid Berghamnsvägen, med utsikt över vattnet vid Schweizerdalen = 20 meter.

Sandvikssjön, efter grävning av kanalen = 0 meter.

Skansberget, bebyggd mark = 13 meter.

Skärkarlshöjden, högsta punkten = 39 meter.

Telegrafberget, högsta punkten = 46 meter.

På följande sidor finns några vyer från utsikts platserna



## Abborrberget

Ligger ca 1 km från vägbron över Dalarö kanal. Följ Idunstigen efter vattnet, gå sedan upp på Smådalarövägen ca 100 meter och ta sedan av till vänster fram till parkeringen på vänster sida. Från parkeringen vid Skärkarlsedet leder flera stigar fram till utsiktsberget.

Abborrberget erbjuder vyer över inre delen av Vadviken.

En plats med kvällssol.



Vy mot Marindepån och mot vägbron över Dalarö kanal, 2023.





## Amerikaberget

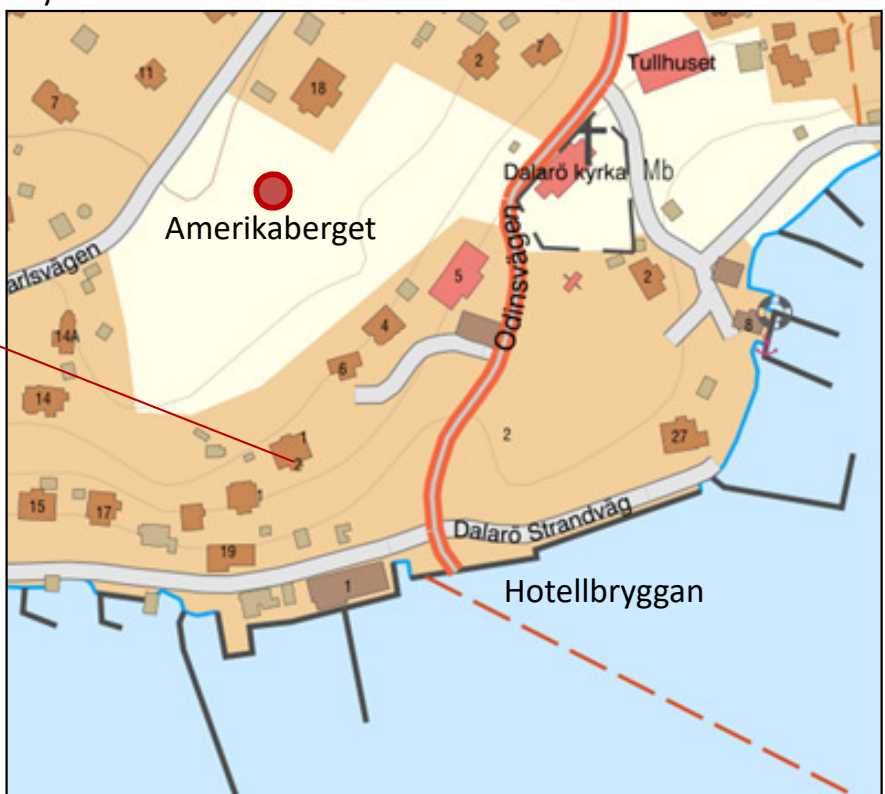
Med utsikt åt Dalarö ström och farvattnen norr och söder därom.

Nuvarande namnet Amerika berget kallades tidigare för Besökarberget.

Här finns några bänkar.



Vy mot Dalarö ström och Skramsösund.



Namnet Amerikaberget kan härledas till det stora huset som kallas Nordamerika, efter en tidigare ägare som varit i Amerika.



Vy mot Jutholmen.



Vy mot söder.



## Askfatsberget / Lekparken vid Berghamnsvägen

Här finns bord med bänkar.

Härifrån kan man se Sandemarfjärden, badstränderna vid Schweizerdalen och båttrafiken till och från Dalarö kanal. Då det blåser lockas många kitesurfare hit, det kan ibland vara ett 20-tal.

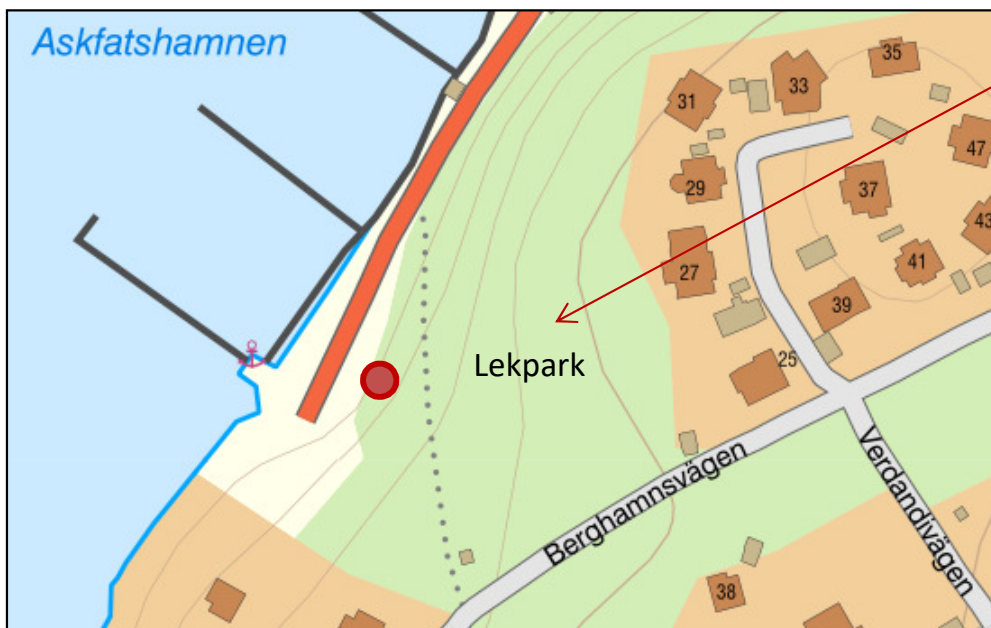
Det är en plats för att njuta av en vacker solnedgång.



Utsikt mot Sumpholmen, 2023.



Utsikt mot Schweizerdalen och dess badstränder, 2023.





## Dalarö udd

Utsiktsplatsen vid slutet av Birger Jarlsvägen. Med utsikt över Sandemarfjärden.

Berget här är brant ned mot vattnet, det är inte lämpligt för bad.

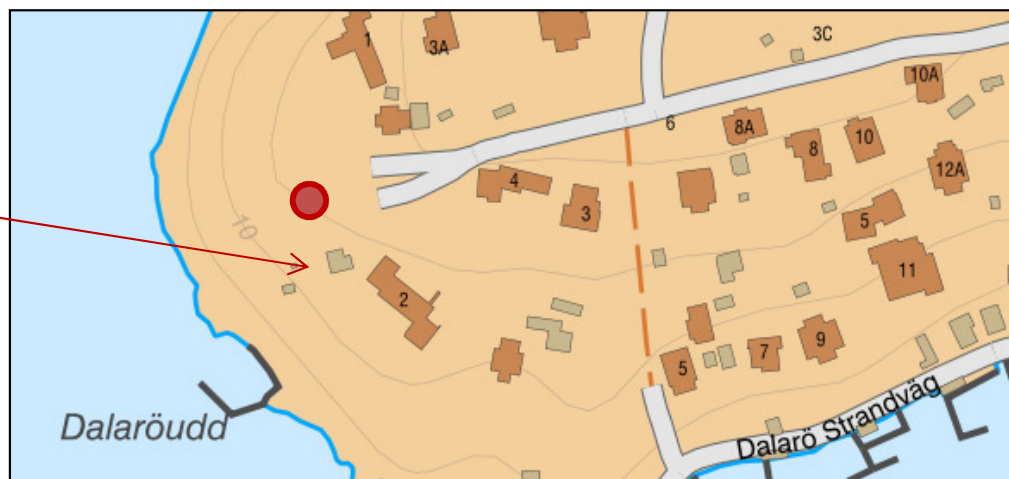
Platsen är en av Dalarös 11 brandgator.



Vy mot Sumpholmen, 2023.



Vy mot Sandemarfjärden, 2023.



Här bodde August Strindberg fem månader sommaren 1892.

I den här lilla stugan "Cap Strindberg", Birger Jarlsvägen 2 vid Dalarö udd hade Strindberg en mycket produktiv period och använde den som ateljé där han målade ett 30 tal av sina mest kända tavlor på papp och zinkplåt.



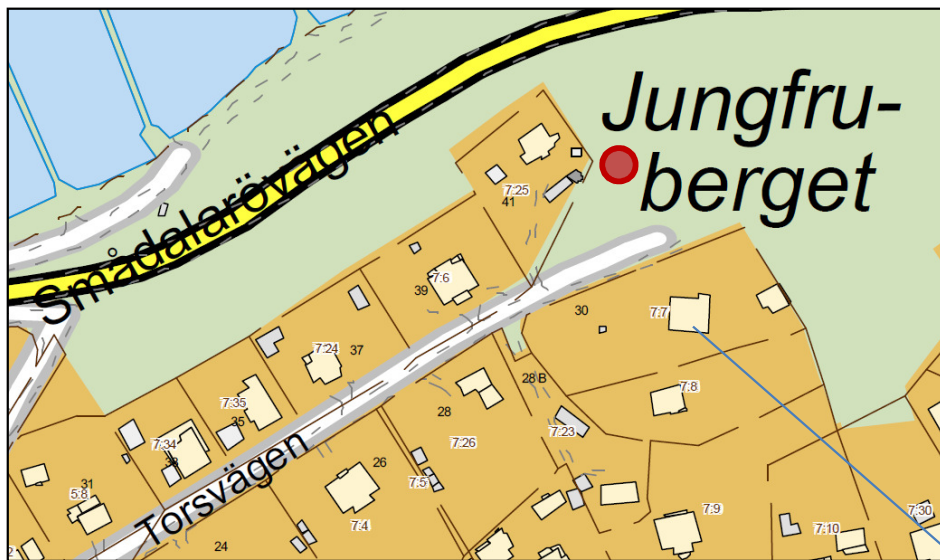
## Jungfruberget

Längst upp på Torsvägen där Eva Bonniers villa ligger har man utsikt från berget över Vadviken. Här finns en enkel bänk att sitta på.

Tallar har de sista åren vuxit höga och tagit bort lite av utsikten.



Vy mot Marindepån, 2023.



Eva Bonniers sommarvilla.  
Ritat av Ragnar Östberg och uppfört  
1904–1905





## Lotsberget

En brant trappa leder upp till Lotsberget.  
Här finns bord och stolar och en runtsikt in mot samhället och ut över skärgården.



Vy mot Jungfrufjärden, 2023.

Fler vyer på nästa sida.



## Lotsberget



Vy mot Rågholmen, 2023.



Korsholmsvarvet, 2023.



Aspösund och Aspö, 2023.





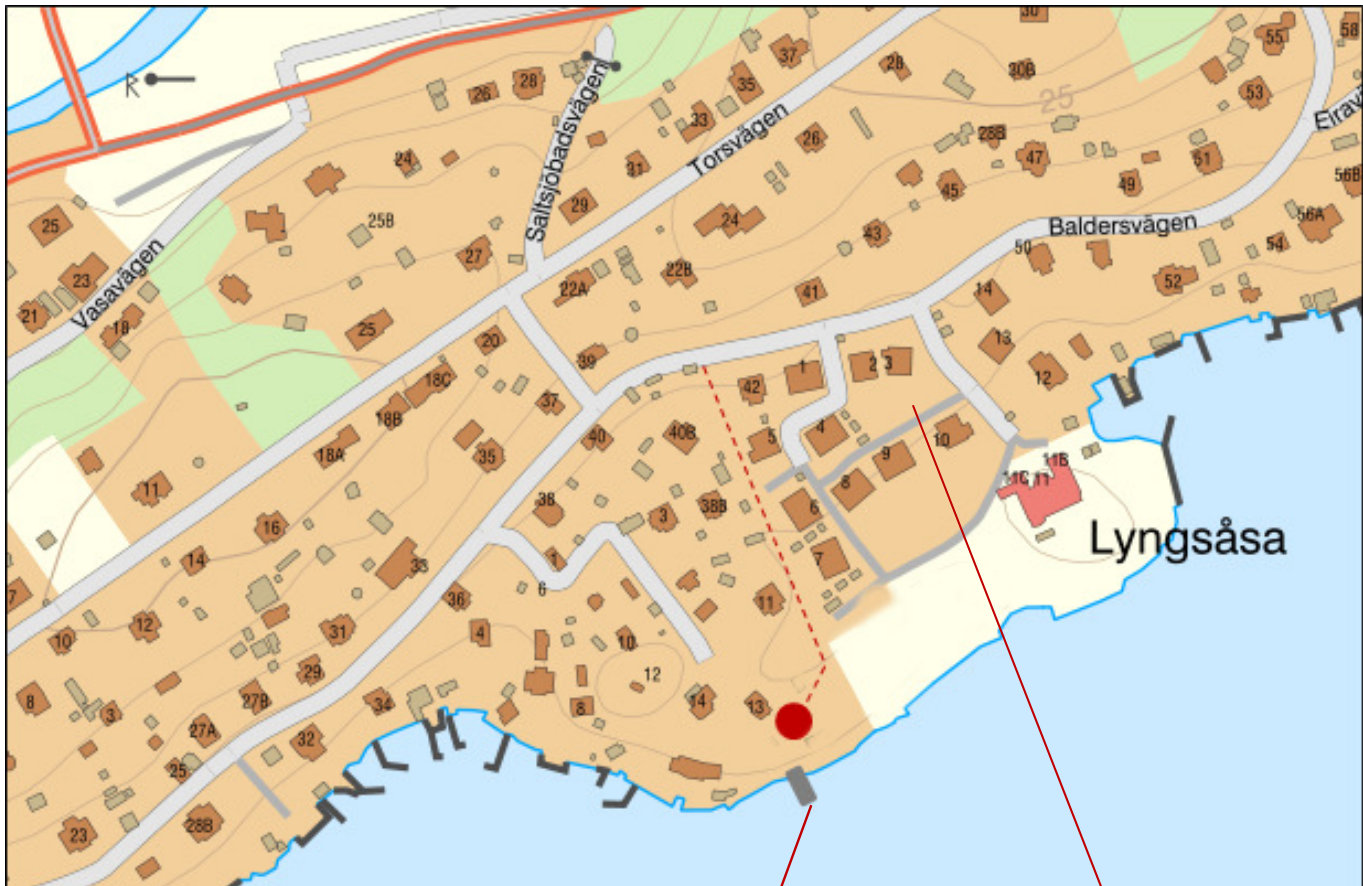
## Lyngsåsa

Direkt före bostadsrättsområdet Lyngsåsa finns en gångväg på höger sida, som leder fram till berget vid sjön.


Här finns en liten brant stig upp på berget. Den är inte lämpligt för barnvagnar, rullstolar etc.



Vy norr ut mot Jungfrufjärden och söderut med Korsholmsvarvet, 2023.



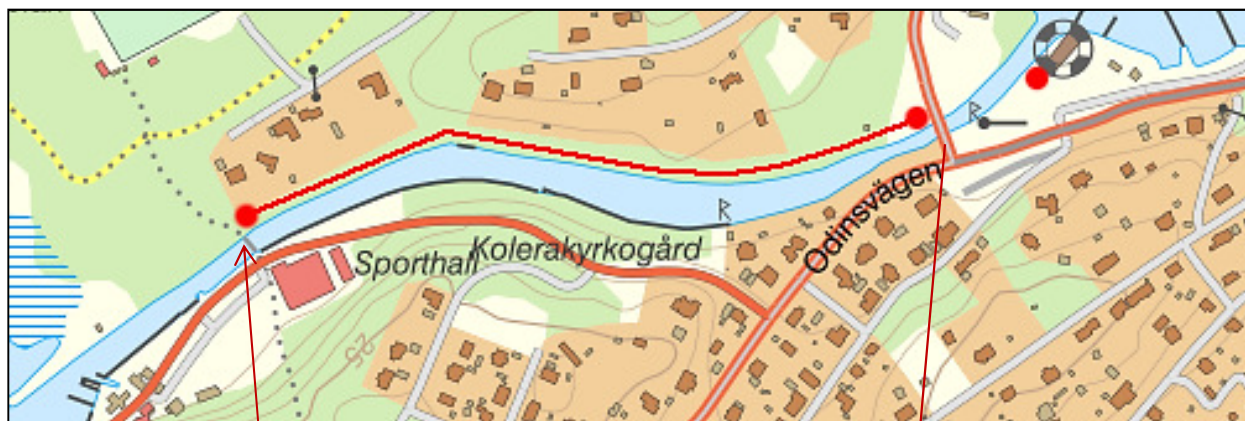
Allmän badbrygga finns nedanför det branta berget.





## Promenad utefter Dalarö kanal och Sjöräddningsstationen.

Utefter Dalarö kanal finns många bänkar där man kan sitta och titta på båttrafiken.



Gångbro.



Gångbron över kanalen, 2023.

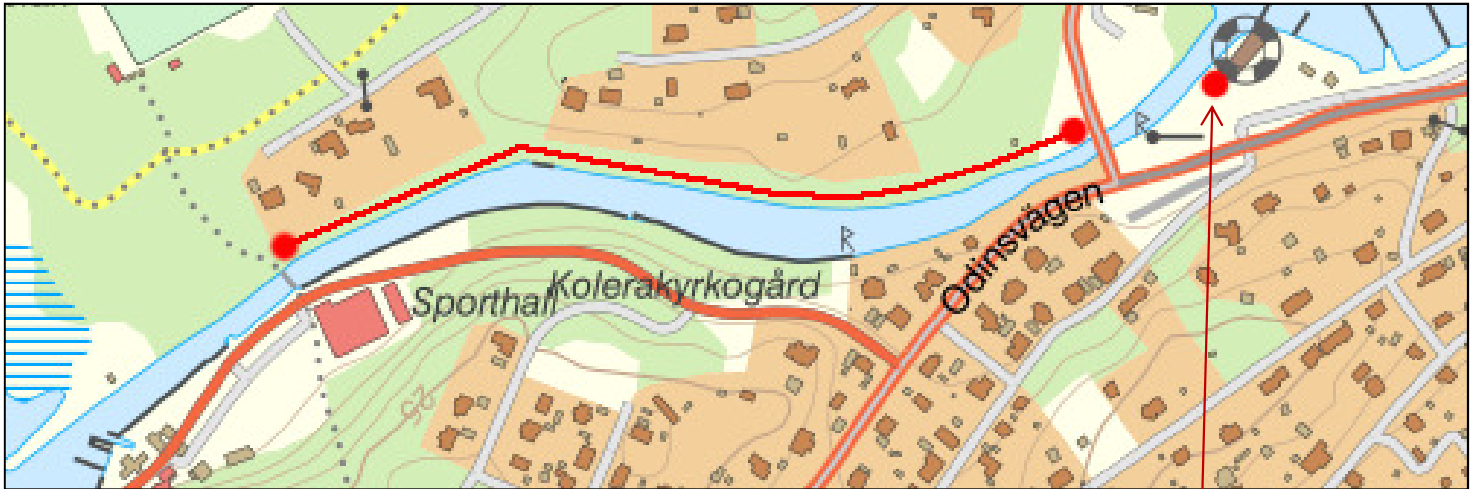
Se Sjöräddningsstationen på nästa sida.





## Sjöräddningsstationen vid Vadviken.

Bakom Sjöräddningsstationen finns bänkar och bord med utsikt över Vadviken och Marindepån.



**SJÖRÄDDNINGS  
SÄLLSKAPET**





## Telegrafberget

Utsiktspunkten ligger 2,5 km från vägbron över Dalarö kanal. Smådalarövägen är smal så den är inte lämplig för cykling, och vägen upp på Telegrafberget är mycket brant.



Telegrafberget med utsikt mot Jungfrufjärden, 2023.

