Året Var

Året Var DHF:s FÖRTECKNING ÖVER ÅRTAL I DALARÖS HISTORIA har tagits fram med hjälp av uppgifter tagna ur litteratur som berör Dalarö, sökning via Internet och med hjälp av boende på Dalarö.

Detta är en fördjupning av händelsen år



Se nästkommande sidor

1911.

Ny stadsplan upprättas av distriktslantmätare Nils Åhlin och fastställs den 16 april 1920.

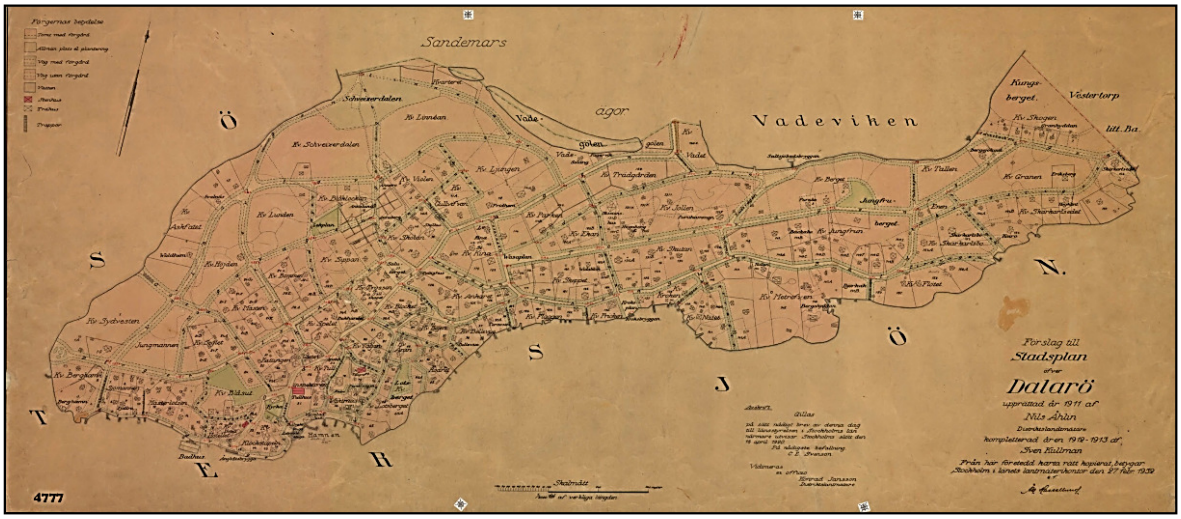

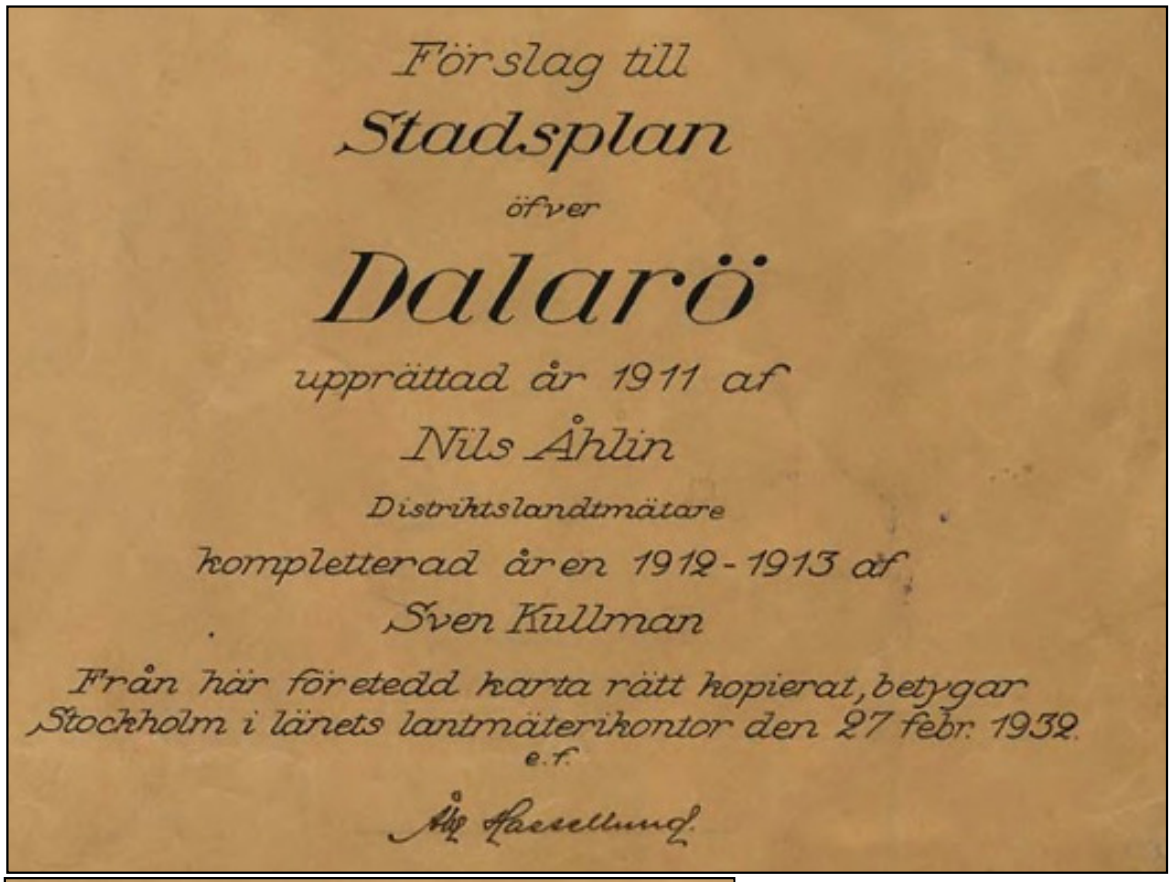

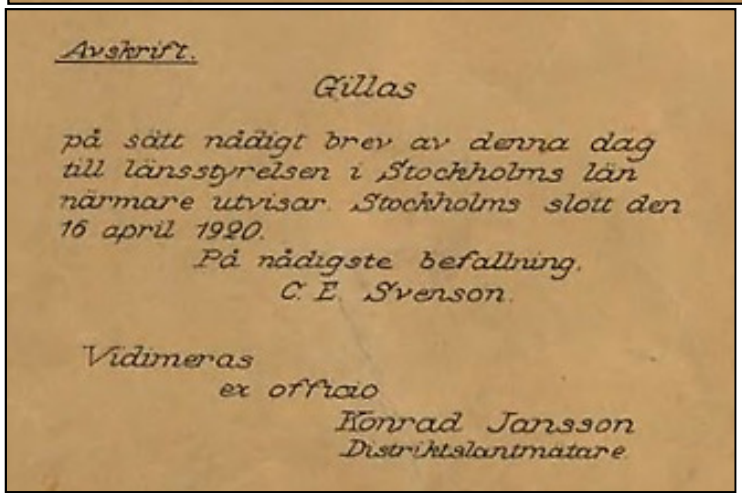

Större karta finns på nästa sida.

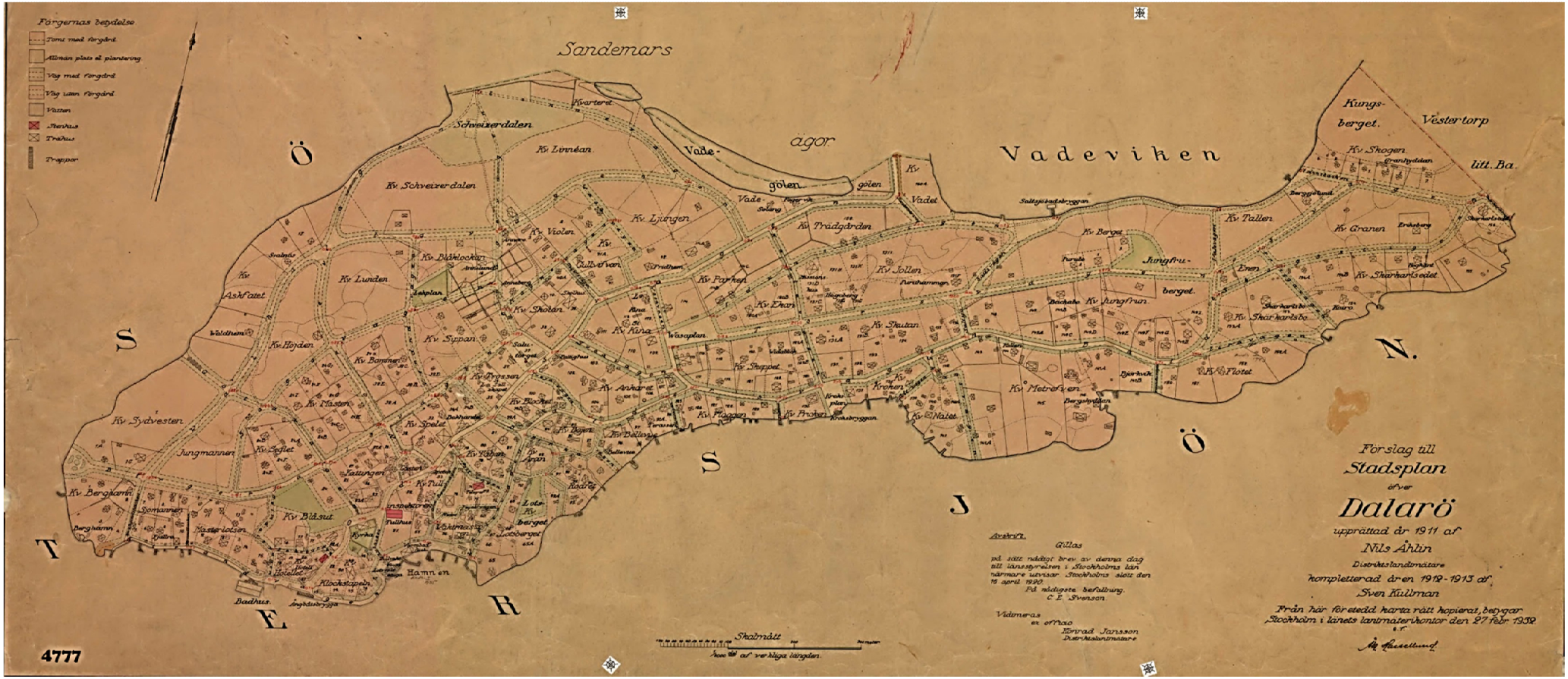
Förslag till
Stadsplan
öfver
Dalarö
upprättad år 1911 af
Nils Åhlin
Distriktslandmätare
kompletterad åren 1912-1913 af
Sven Kullman
Från här företedd karta rätt kopierat, betygar
Stockholm i länets lantmäterikontor den 27 febr. 1932
Förgernas betydelse
Tomt med förgård
Allmän plats el. plantering
Väg med förgård
Väg utan förgård
Vatten
Stenhus
Trähus
Trappor
Sandemars
ägor
Vadeviken
Vestertorp
Kungsberget
Schweizerdalen
Kv. Linnéan
Kv. Schweizerdalen
Kv. Ljungen
Kv. Violen
Kv. Blåklockan
Kv. Lunden
Kv. Askfatet
Kv. Höjden
Kv. Sippan
Kv. Bammen
Kv. Masten
Kv. Sydvesten
Jungmannen
Kv. Seglet
Kv. Bergham
Kv. Blåsut
Kv. Spelet
Kv. Tull
Kv. Ankaret
Kv. Kina
Kv. Parken
Kv. Trädgården
Kv. Jollen
Kv. Skutan
Kv. Skeppet
Kv. Metrefven
Kv. Flötet
Kv. Skärkarlsbo
Kv. Skärkarlsedet
Kv. Granen
Kv. Tallen
Kv. Skogen
Kv. Jungfrun
Jungfruberget
Kv. Skolan
Kv. Ekan
Kv. Flaggen
Kv. Proken
Kv. Nalet
Kv. Vadet
Kv. Kroken
Kv. Bellevue
Kv. Tyssen
Kv. Blocket
Kv. Bojen
Kv. Ljungen
Kv. Gullvifvan
Kv. Trädgården
Kv. Berget
Kv. Tallen
Kv. Skärkarlsbo
Kv. Skärkarlsedet
Kv. Flötet
Kv. Skogen
Kv. Ankaret
Kv. Blåsut
Kv. Tull
Kv. Bergham
Kv. Hotellet
Klockstapeln
Hamnen
Badhus
Ängbåtsbryggan
Skalmått
1/1000 af verkliga längden
Avskrift
Gillas
på sätt nådigt brev av denna dag till länsstyrelsen i Stockholms län närmare utvisar. Stockholms slott den 16 april 1920.
På nådigste befallning.
C. E. Svenson.
Vidimeras
ex officio
Konrad Jansson
Distriktslantmätare
4777